



UNE QUESTION DE SURVIE^{MS}

L'appareil SPOT est le premier dispositif de messagerie par satellite au monde.

Tracker personnel par GPS et satellite

Idéale pour les sports extrêmes et les sorties : Montagne, Mer, trekking, en France et partout dans le monde .

Avec la balise Locate Spot satellite personnel (GPS - Satellite personal Tracker) , vous aurez la paix d'esprit sachant que l'aide est toujours à votre portée, via un clic de bouton, partout sur la planète.

Parce que le localisateur SPOT est 100% satellite, celui-ci fonctionne partout contrairement aux téléphones cellulaires.

La solution :

LOCATE SPOT est un appareil seul en son genre qui utilise le réseau des satellites GPS pour acquérir sa position, il permet d'envoyer un message préprogrammé, d'aide ou de localisation, à un réseau de satellite affichant les positions directement dans Google Maps™



Principe de fonctionnement :

Le bouton 911 : Effectue un appel d'urgence en obtenant ses coordonnées du réseau GPS et transmettra cet emplacement avec un message de détresse à GEOS, qui est un Centre de Réponse d'Urgence International, chaque cinq minutes ou jusqu'à qu'il soit annulé. Le Centre de la Réponse d'Urgence International notifie le responsable de l'urgence approprié basé sur votre emplacement et renseignements personnels, lequel peut inclure la police locale, la patrouille d'autoroute, le Garde de Côte, l'ambassade de votre pays ou consulat, ou tout autre équipe de secours.

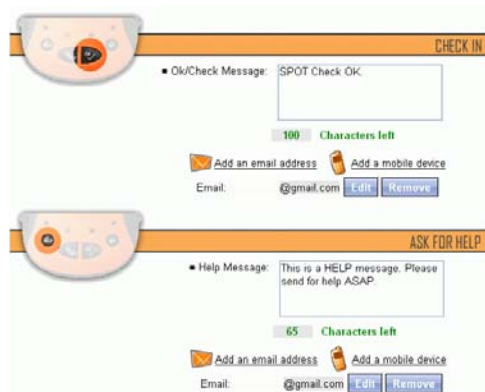
Le bouton Help : Effectue un appel d'urgence à vos contacts seulement, définis sous votre compte. Il peut être utilisé conjointement avec le bouton 911.

Le bouton OK: Permet d'envoyer un message texte ou un email à vos contacts incluant la position GPS et un lien permettant d'afficher le résultat dans Google Maps. Il permet également d'activer l'option de suivis (Track Progress).

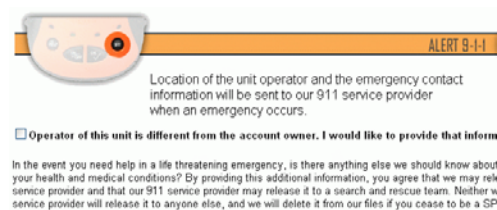
Select	Time	Energy	Field	ESN	Message Type	Latitude	Longitude	Nearest Location
<input type="checkbox"/>	03/19/2008 03:18:20 PM			0-7349045	Help			
<input type="checkbox"/>	03/19/2008 03:13:18 PM			0-7349045	Help			
<input type="checkbox"/>	03/03/2008 03:21:09 PM			0-7349045	Help			
<input type="checkbox"/>	03/03/2008 03:16:09 PM			0-7349045	Help			Bercy, France
<input type="checkbox"/>	03/03/2008 03:14:45 PM			0-7349045	Help			Paris 12, France
<input type="checkbox"/>	03/02/2008 08:12:51 PM			0-7349045	Track			Neuilly-sur-Seine, France
<input type="checkbox"/>	03/02/2008 07:52:45 PM			0-7349045	Track			
<input type="checkbox"/>	03/02/2008 07:02:50 PM			0-7349045	Track			
<input type="checkbox"/>	03/02/2008 06:32:33 PM			0-7349045	Track			
<input type="checkbox"/>	03/02/2008 05:42:28 PM			0-7349045	Track			
<input type="checkbox"/>	03/02/2008 05:32:33 PM			0-7349045	Track			
<input type="checkbox"/>	03/02/2008 04:53:18 PM			0-7349045	Track			Brny-le-Châtel, France
<input type="checkbox"/>	03/02/2008 04:42:32 PM			0-7349045	Track			Vinot, France
<input type="checkbox"/>	03/02/2008 04:03:08 PM			0-7349045	Track			
<input type="checkbox"/>	03/02/2008 03:52:32 PM			0-7349045	Track			Soral, Switzerland
<input type="checkbox"/>	03/02/2008 03:32:59 PM			0-7349045	Track			Brizon, France

Paramétrage des utilisateurs et du boîtier très simple directement via l'interface Web de votre compte.

Ecran de paramétrage « Ok » et « Help » :



Ecran de paramétrage « 911 » :



Affichage des résultats

Les positions transmises au satellite s'affichent en accédant par Internet aux pages web de SPOT ou directement de Google Maps.

Il n'est pas nécessaire d'installer de logiciel, seule une connexion Internet est requise.

Option de suivis (Track Progress)

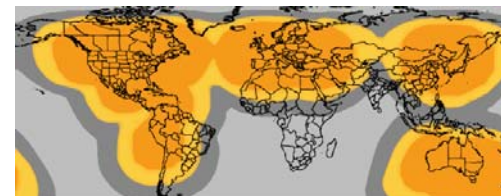
Aussi connu sous le nom de **SPOT tracking**, cette option permet à vos proches de suivre votre position en temps réel, en utilisant votre compte d'accès. Ceci permet de sauvegarder votre itinéraire ou vos points d'intérêts visités (waypoints)

Une fois activé, LOCATE SPOT acquiert et envoie vos coordonnées GPS à votre compte à **chaque 10 minutes**. L'utilisateur de votre compte aura accès à vos positions et itinéraires directement dans Google Maps™.



Pour traquer les voyages plus longs, la fonction de suivis doit être ré - activé chaque 24 heures.

Zones couvertes par Locate Spot





UNE QUESTION DE SURVIE^{MS}

L'appareil SPOT est le premier dispositif de messagerie par satellite au monde.

Boîtier Locate SPOT



Le matériel

Une balise très petite - GPS - Satellitaire

Locate SPOT est un dispositif GPS personnel de tracking et de secours, de très petite taille qui peut fonctionner partout dans le monde

Locate SPOT est extrêmement faciles à utiliser et ne nécessite que de simples piles pour son alimentation, il dispose d'une autonomie de plusieurs jours à plusieurs mois selon son utilisation.

Avantages :

Conçue pour être utilisée par des personnes

Caractéristiques :

Léger et petit : Taille: 111 mm x 69 mm x 44 mm
Poids: 209 g
Batterie Inclues : 2 AA 1.5V lithium

- Allumée, Approx. 1 an
- SPOTtracking mode: Approx. 14 jours
- 9-1-1 mode: + de 7 jours
- SPOTcheck OK/√: 1900 messages

Conditions d'utilisations

- Températures: -40°C à +85°C
- Altitude: -91 m à +6,492 m)
- Flotte sur l'eau
- Etanche à 1 mètre + de 30 minutes

Le Prix à l'Achat

199.99 Euros TTC

+ 89 euros / an - Abonnement de base annuel du service satellite et activation de l'unité comprenant:

- 911
- Messages Help et Ok
- Consultation et historique des positions sur Internet

En option :

- Option de suivis (Track Progress) : 39 euros / an
- GEOS Emergency response services : **11 euros / an** fournissant jusqu'à **100,000\$ US** de couverture pour des recherches additionnelles incluant les sauvetages par hélicoptère.

Le Prix en LOCATION

Week-end – 35 euros

1 semaine – 95 euros

2 semaines – 160 euros

3 semaines – 210 euros

comprenant:

- 911
- Messages Help et Ok
- Consultation et historique des positions sur Internet
- Track Progress

ESPACE MOBILITE

Espace Mobilité
Centre Commercial des 3 Fontaines
BP 1025
95003 CERGY

Tèl : 01.70.36.77.73

www.espace-mobilite.com